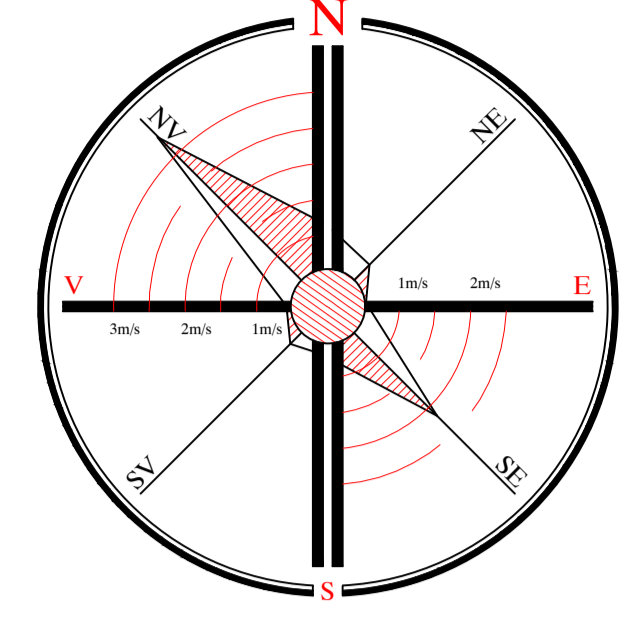



PLAN URBANISTIC GENERAL
UNITATE ADMINISTRATIV
TERITORIALA HOLBOCA, JUDETUL
IASI - SAT ORZENI, SAT RUSENII NOI
SI SAT RUSENII VECHI
 Plansa nr. 5.4: Proprietatea asupra terenurilor



DOMENII	RUSENII VECHI			DIMENSIUN	LUNGIME
	CATEGORIA DE INTERES	LOCAL	SUPRAFATA TEREN		
Biserica	NATIONAL	X	200 mp	-	-
Școala cu Cl. LVIII	JUDETEAN	X	120 mp	-	-
Platforme colectare deșeurii	GOSPODARIE COMUNALA	X	80 mp	-	-
DC 20 - Drum de categorie a II-a	CAI DE COMUNICATIE	X	-	800 ml	-
Ștrazi de categorie a IV-a	RETELE TEHNICO EDILITARA	X	-	1600 ml	-
RETEA TRANSPORT ENERGIE ELECTRICA	-	-	-	600 ml	-
RETEA DE TELECOMUNICATI	-	-	-	-	-
RETEA DE APA CURBENTA	-	-	-	-	-
RETEA DE CANALIZARE	-	-	-	-	-
RETEA DE GAZE NATURALE	-	-	-	-	-
CANALIZARE PLUVIALA (șea meteorica)	-	-	-	-	-
SALVAREA, PROTEJAREA SI PUNEREA IN VALOARE A MONUMENTELOR NATURALE					
REZERVATI	SISTEM DE PROTECTIE A MEDIULUI	-	-	-	-
PLANTATI DE ARBORI ARBUSTI SI SPATI VERZI	APARARE TARI, ORDINEA PUBLICA SI SIGURANTA NATIONALA	-	-	-	-
INSTITUTI DE ORDINE PUBLICA	-	-	-	-	-

DOMENII	RUSENII NOI			DIMENSIUN	LUNGIME
	CATEGORIA DE INTERES	LOCAL	SUPRAFATA TEREN		
Biserica	NATIONAL	X	200 mp	-	-
Școala cu Cl. LVIII	JUDETEAN	X	120 mp	-	-
Platforme colectare deșeurii	GOSPODARIE COMUNALA	X	80 mp	-	-
Cimitir	CAI DE COMUNICATIE	X	600 mp	-	-
DC 20 - Drum de categorie a II-a	CAI DE COMUNICATIE	X	-	466 ml	-
Ștrazi de categorie a IV-a	RETELE TEHNICO EDILITARA	X	-	1200 ml	-
RETEA TRANSPORT ENERGIE ELECTRICA	-	-	-	300 ml	-
RETEA DE TELECOMUNICATI	-	-	-	-	-
RETEA DE APA CURBENTA	-	-	-	-	-
RETEA DE CANALIZARE	-	-	-	-	-
RETEA DE GAZE NATURALE	-	-	-	-	-
CANALIZARE PLUVIALA (șea meteorica)	-	-	-	-	-
SALVAREA, PROTEJAREA SI PUNEREA IN VALOARE A MONUMENTELOR NATURALE					
REZERVATI	SISTEM DE PROTECTIE A MEDIULUI	-	-	-	-
PLANTATI DE ARBORI ARBUSTI SI SPATI VERZI	APARARE TARI, ORDINEA PUBLICA SI SIGURANTA NATIONALA	-	-	-	-
INSTITUTI DE ORDINE PUBLICA	-	-	-	-	-

DOMENII	ORZENI			DIMENSIUN	LUNGIME
	CATEGORIA DE INTERES	LOCAL	SUPRAFATA TEREN		
Biserica	NATIONAL	X	200 mp	-	-
Școala cu Cl. LVIII	JUDETEAN	X	120 mp	-	-
Platforme colectare deșeurii	GOSPODARIE COMUNALA	X	80 mp	-	-
Cimitir	CAI DE COMUNICATIE	X	400 mp	-	-
Ștrazi de categorie a IV-a	RETELE TEHNICO EDILITARA	X	-	1200 ml	-
RETEA TRANSPORT ENERGIE ELECTRICA	-	-	-	200 ml	-
RETEA DE TELECOMUNICATI	-	-	-	-	-
RETEA DE APA CURBENTA	-	-	-	-	-
RETEA DE CANALIZARE	-	-	-	-	-
RETEA DE GAZE NATURALE	-	-	-	-	-
CANALIZARE PLUVIALA (șea meteorica)	-	-	-	-	-
SALVAREA, PROTEJAREA SI PUNEREA IN VALOARE A MONUMENTELOR NATURALE					
REZERVATI	SISTEM DE PROTECTIE A MEDIULUI	-	-	-	-
PLANTATI DE ARBORI ARBUSTI SI SPATI VERZI	APARARE TARI, ORDINEA PUBLICA SI SIGURANTA NATIONALA	-	-	-	-
INSTITUTI DE ORDINE PUBLICA	-	-	-	-	-

LEGENDA

- LIMITE
 - LIMITA U.A.T. HOLBOCA, JU.D. IASI
 - LIMITA INTRAVILAN PROPUS - U.A.T. HOLBOCA, JU.D. IASI
 - LIMITA INTRAVILAN MUNICIPIUL IASI

TIPURI DE PROPRIETATE AFLATE IN INTRAVILAN:

- PROPRIETATE PUBLICA:**
 - PROPRIETATE PUBLICA DE INTERES NATIONAL
 - PROPRIETATE PUBLICA DE INTERES JUDETEAN
 - PROPRIETATE PUBLICA DE INTERES LOCAL
- PROPRIETATE PRIVATA:**
 - PROPRIETATE PRIVATA DE INTERES LOCAL
 - PROPRIETATE PRIVATA A PERSOANELOR FIZICE SAU JURIDICE

OBIECTIVE

SAT RUSENII VECHI

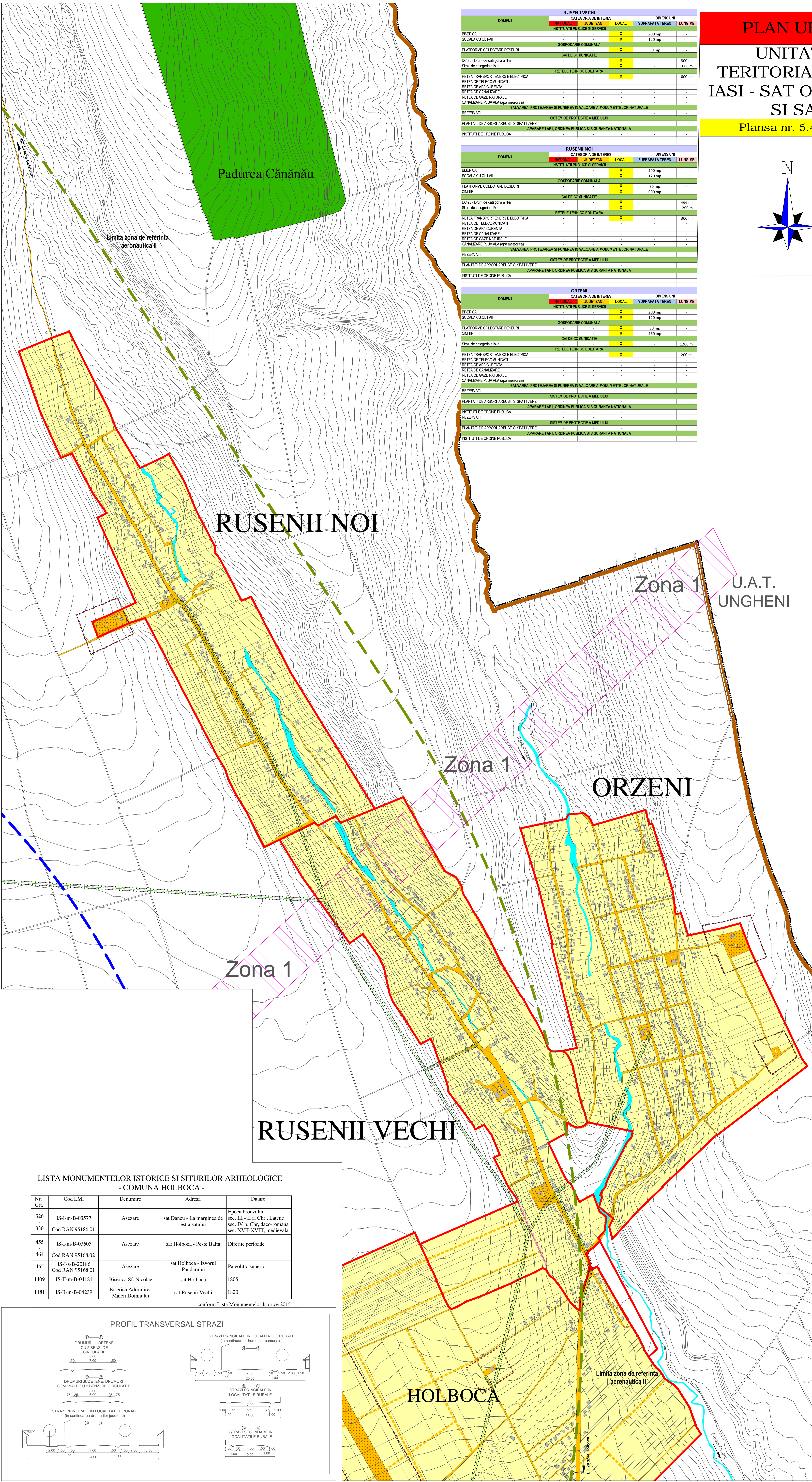
- Biserica Adormirea Maicii Domnului
- Școala generala + gradinita

SAT RUSENII NOI

- Sediu aministrativ + gradinita
- Biserica
- Cimitir

SAT ORZENI

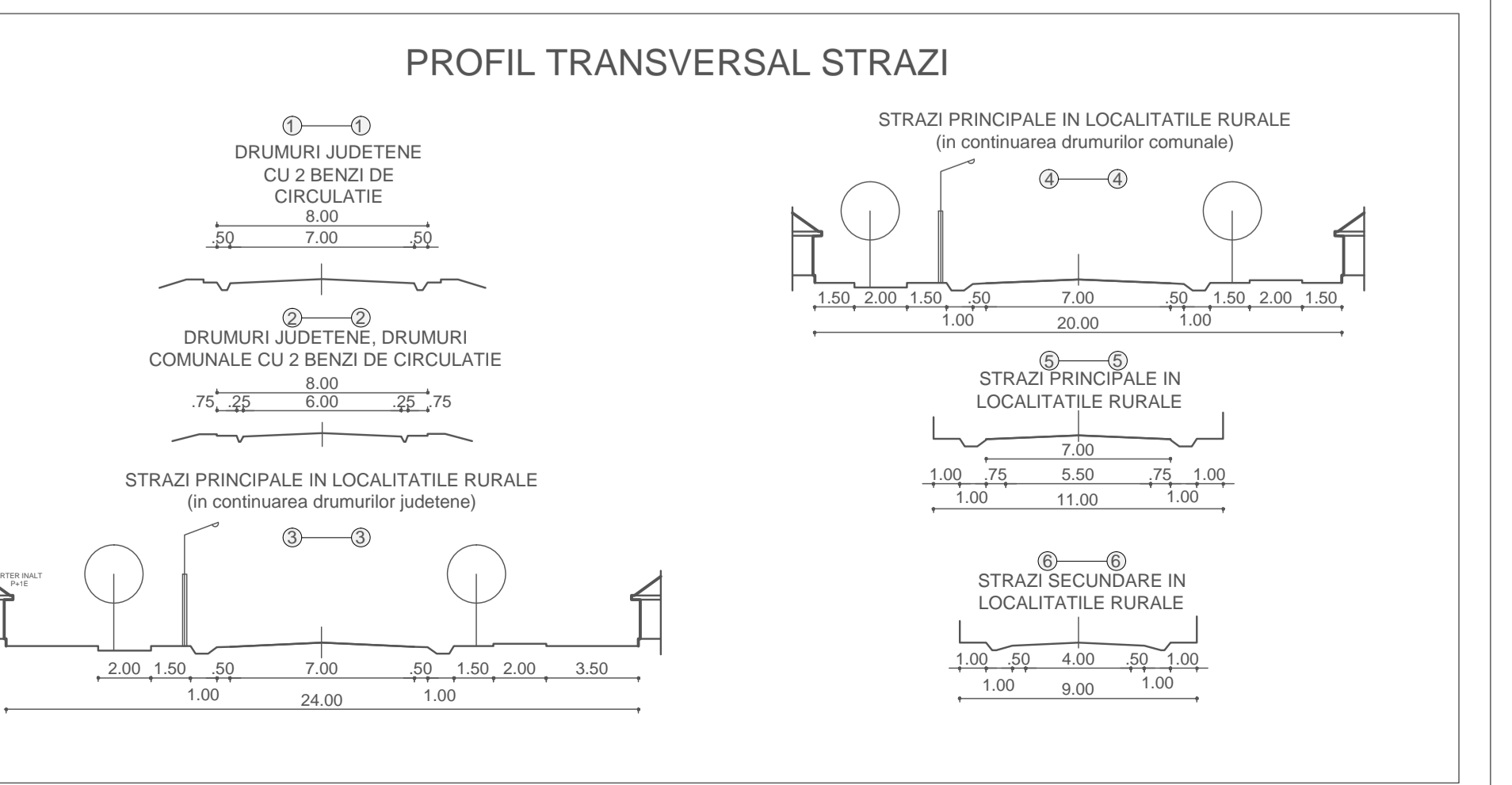
- Școala generala + gradinita
- Biserica
- Cimitir
- Rezervor apa



LISTA MONUMENTELOR ISTORICE SI SITURILOR ARHEOLOGICE - COMUNA HOLBOCA -

Nr. Cr.	Cod LMI	Denumire	Adresa	Datare
326 - 330	IS-I-m-B-03577 Cod RAN 95186.01	Asezare	sat Dancu - La marginea de est a satului	Epoca bronzului sec. III - II a. Chr., Latene sec. IV p. Chr, daco-romana sec. XVII-XVIII, medievale
455 - 464	IS-I-m-B-03605 Cod RAN 95168.02	Asezare	sat Holboca - Peste Balta	Diferite perioade
465	IS-I-s-B-20186 Cod RAN 95168.01	Asezare	sat Holboca - Izvorul Pandarului	Paleolitic superior
1409	IS-II-m-B-04181	Biserica Sf. Nicolae	sat Holboca	1805
1481	IS-II-m-B-04239	Biserica Adormirea Maicii Domnului	sat Ruseni Vechi	1820

conform Lista Monumentelor Istorice 2015



URBANISM / ARHITECTURA
 SCARĂ: 1:5000
 Data: 02.2022

PROIECTANT GENERAL:
 SC LANDSCAPE CONSULTING SRL

PROIECT Nr. 201/2019

Beneficiar: PRIMĂRIA COMUNEI HOLBOCA, JUDEȚUL IASI
Titlu proiect: UNITATE ADMINISTRATIV TERITORIALA - HOLBOCA
Titlu planșă: PROPRIETATEA ASUPRA TERENURILOR SAU JURIDICE
 SAT RUSENII VECHI, SAT RUSENII NOI, SAT ORZENI

FAZA: P.U.G.

Nr. 5.4