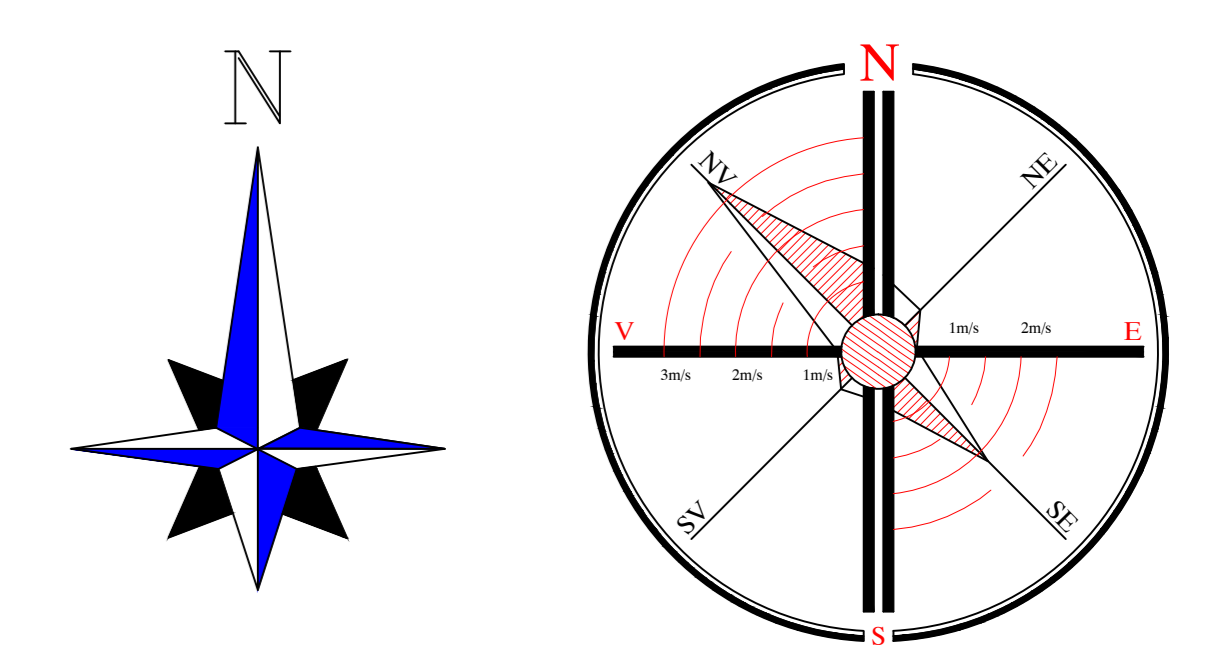


PLAN URBANISTIC GENERAL
UNITATE ADMINISTRATIV
TERITORIALA HOLBOCA, JUDETUL
IASI - SAT VALEA LUNGA
 Plansa nr. 5.3: Proprietatea asupra terenurilor



LEGENDA

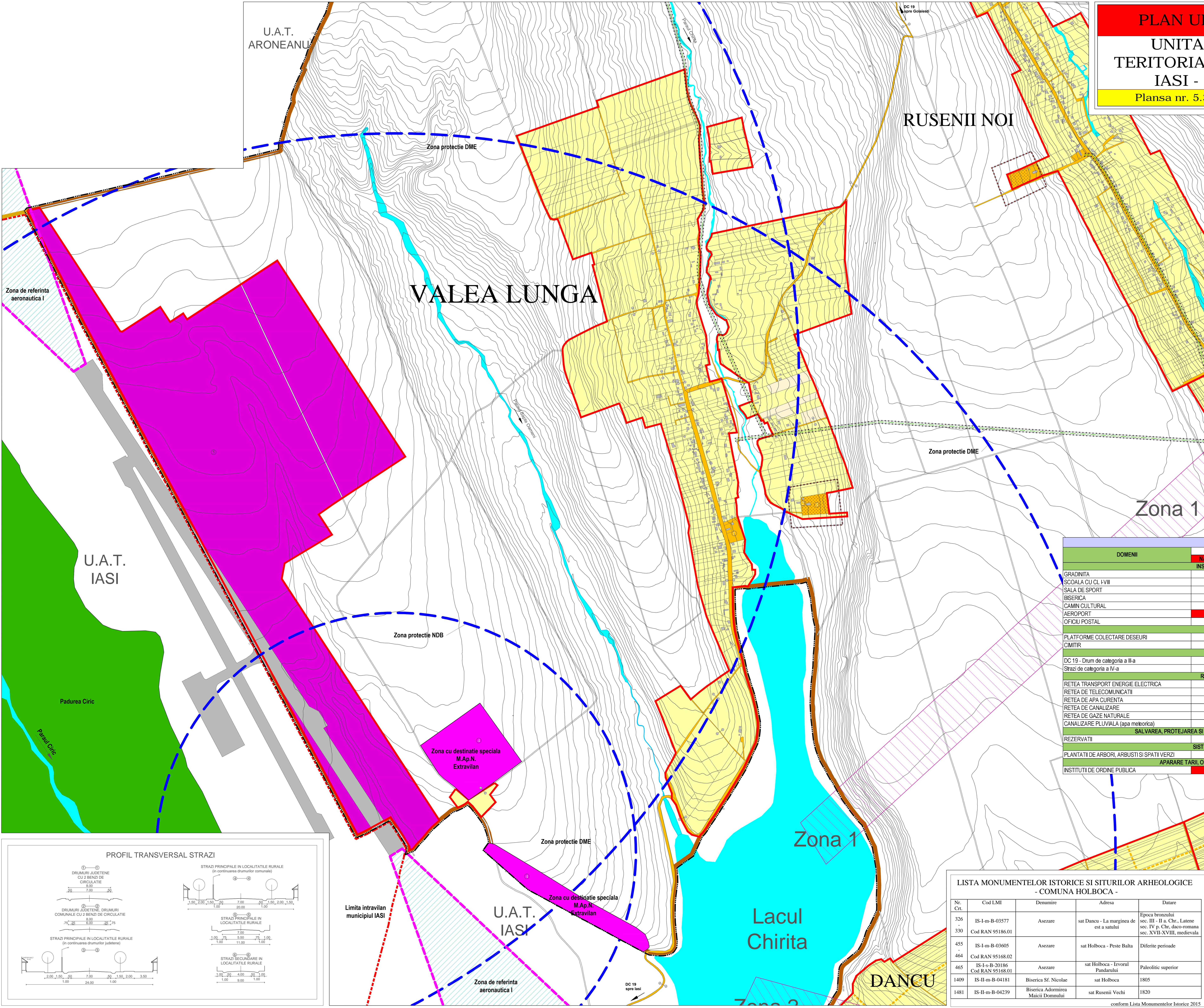
- LIMITE**
- LIMITA U.A.T. HOLBOCA, JU.D. IASI
 - LIMITA INTRAVILAN - U.A.T. HOLBOCA, JU.D. IASI
 - LIMITA INTRAVILAN MUNICIPIUL IASI
- TIPURI DE PROPRIETATE AFLATE IN INTRAVILAN:**
- PROPRIETATE PUBLICA:**
 - PROPRIETATE PUBLICA DE INTERES NATIONAL
 - PROPRIETATE PUBLICA DE INTERES JUDETEAN
 - PROPRIETATE PUBLICA DE INTERES LOCAL
 - PROPRIETATE PRIVATA:**
 - PROPRIETATE PRIVATA DE INTERES LOCAL
 - PROPRIETATE PRIVATA A PERSOANELOR FIZICE SAU JURIDICE

Zona cu destinatie speciala = 14.0935 ha - extravilan teren ce apartine Ministerului Apararii Nationale

OBIECTIVE

SAT VALEA LUNGA

1. Sediul administrativ + gradinita
2. Biserica
3. Cimitir
4. Locuinte servicii S.C.P.C.B.
5. Aeroportul international Iasi

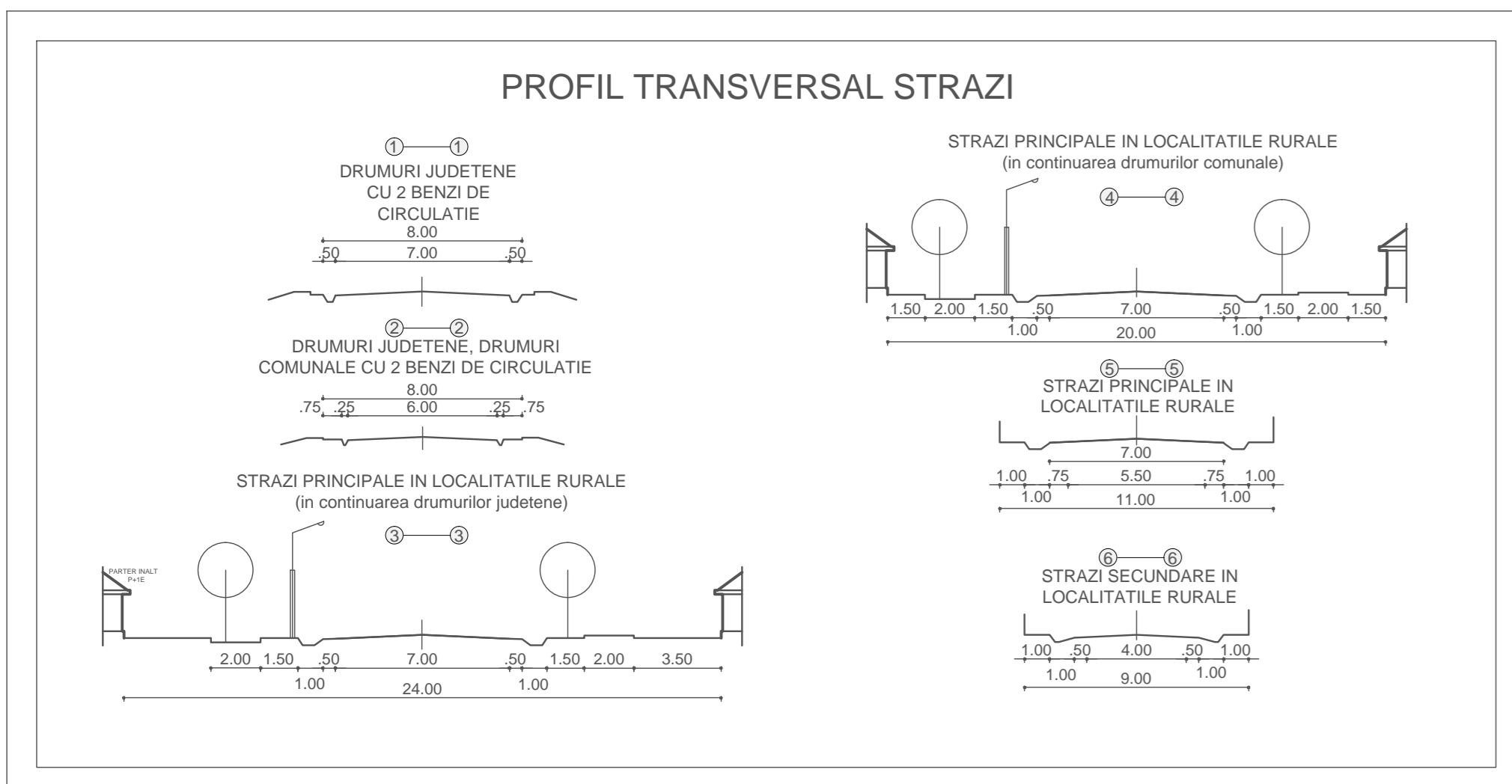


DOMENII	CATEGORIA DE INTERES			DIMENSIUNI	
	NATIONAL	JUDETEAN	LOCAL	SUPRAFATA TEREN	LUNGIME
INSTITUATII PUBLICE SI SERVICII					
GRADINITA	-	-	X	80 mp	-
SCOALA CU CL I-VIII	-	-	X	120 mp	-
SALA DE SPORT	-	-	-	-	-
BISERICA	-	-	X	300 mp	-
CAMIN CULTURAL	-	-	-	-	-
AEROPORT	X	-	-	132 ha	-
OFICIU POSTAL	-	-	X	-	-
GOSPODARIE COMUNALA					
PLATFORME COLECTARE DESEURI	-	-	X	100 mp	-
CIMITIR	-	-	X	0.80 ha	-
CAI DE COMUNICATIE					
DC 19 - Drum de categoria a III-a	-	-	X	-	1200 ml
Strazi de categoria a IV-a	-	-	X	-	2566 ml
RETELE TEHNICO EDILITARA					
RETEA TRANSPORT ENERGIE ELECTRICA	-	-	X	-	2763 ml
RETEA DE TELECOMUNICATII	-	-	X	-	400 ml
RETEA DE APA CURENTA	-	-	X	-	800 ml
RETEA DE CANALIZARE	-	-	-	-	-
RETEA DE GAZE NATURALE	-	-	-	-	-
CANALIZARE PLUVIALA (apa meteorica)	-	-	X	-	900 ml
SALVAREA, PROTEJAREA SI PUNEREA IN VALOARE A MONUMENTELOR NATURALE					
REZERVATII	-	-	-	-	-
SISTEM DE PROTECTIE A MEDIULUI					
PLANTATI DE ARBORI, ARBUSTI SI SPATII VERZI	-	-	-	-	-
APARARE TARI, ORDINEA PUBLICA SI SIGURANTA NATIONALA					
INSTITUTII DE ORDINE PUBLICA	X	-	-	14.0935 ha extravilan	-

LISTA MONUMENTELOR ISTORICE SI SITURILOR ARHEOLOGICE - COMUNA HOLBOCA -

Nr. Ct.	Cod LMI	Denumire	Adresa	Datare
326	IS-I-m-B-03577	Asezare	sat Danacu - La marginea de est a satului	Epoca bronzului sec. III - II a. Chr., Latene sec. IV p. Chr., daco-romana sec. XVII-XVIII, medievala
330	Cod RAN 95186.01	Asezare	sat Holboca - Peste Balta	Diferite perioade
455	IS-I-m-B-03605	Asezare	sat Holboca - Izvorul Pandarului	Paleolitic superior
464	Cod RAN 95168.02	Asezare	sat Holboca - Izvorul Pandarului	Paleolitic superior
465	IS-I-s-B-20186 Cod RAN 95168.01	Asezare	sat Holboca	Paleolitic superior
1409	IS-II-m-B-04181	Biserica Sf. Nicolae	sat Holboca	1805
1481	IS-II-m-B-04239	Biserica Adormirea Maicii Domnului	sat Rusenii Vechi	1820

conform Lista Monumentelor Istorice 2015



URBANISM / ARHITECTURA
 SCALA: 1:5000
 PROIECTANT GENERAL: SC LANDSCAPE CONSULTING SRL
 COORDONATOR URBANISM: Arh.Dr. Ladislav Lacatusu
 COORDONATOR ARHITECTURA: Arh.Dr. Ladislav Lacatusu
 DATA: 02.2022

PROIECTANT GENERAL:
 SC LANDSCAPE CONSULTING SRL
 ADRESA: Strada Localitatii Lacatusu, Judetul Iasi
 TEL: 0232 222222
 E-MAIL: info@landscaping.ro

PROIECT: Arh.Dr. Ladislav Lacatusu
 DATA: 02.2022

PROIECTANT LOCAL: COMUNA HOLBOCA, JUDETUL IASI
 ADRESA: Strada Localitatii Lacatusu, Judetul Iasi
 TEL: 0232 222222
 E-MAIL: info@landscaping.ro

PROIECTANT LOCAL: UNITATE ADMINISTRATIV TERITORIALA - HOLBOCA
 ADRESA: Strada Localitatii Lacatusu, Judetul Iasi
 TEL: 0232 222222
 E-MAIL: info@landscaping.ro

PROIECTANT LOCAL: SAT VALEA LUNGA, COMUNA HOLBOCA, JUDETUL IASI
 ADRESA: Strada Localitatii Lacatusu, Judetul Iasi
 TEL: 0232 222222
 E-MAIL: info@landscaping.ro

PROIECTANT LOCAL: COMUNA HOLBOCA, JUDETUL IASI
 ADRESA: Strada Localitatii Lacatusu, Judetul Iasi
 TEL: 0232 222222
 E-MAIL: info@landscaping.ro