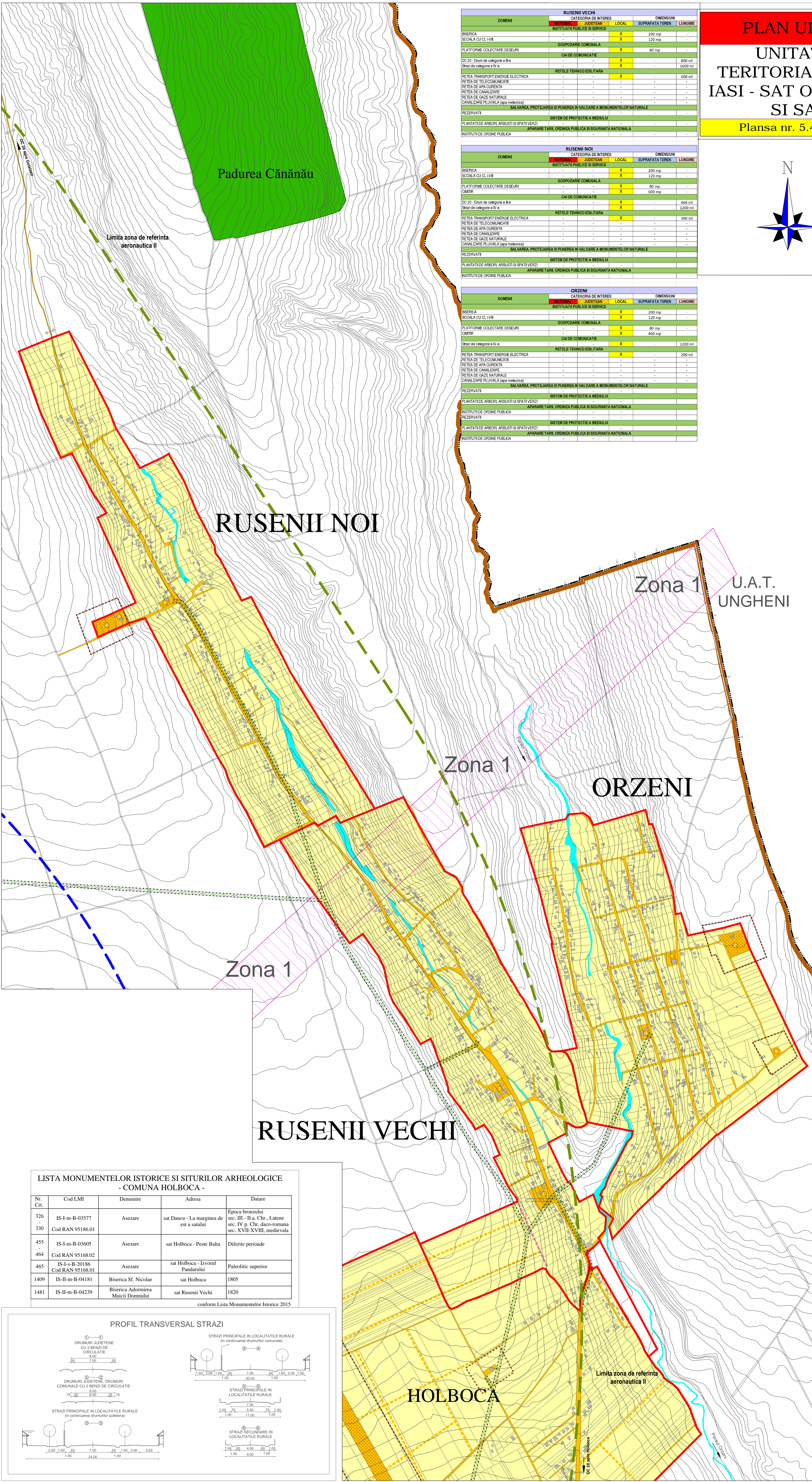


PLAN URBANISTIC GENERAL

UNITATE ADMINISTRATIV TERITORIALA HOLBOCA, JUDETUL IASI - SAT ORZENI, SAT RUSENII NOI SI SAT RUSENII VECHI

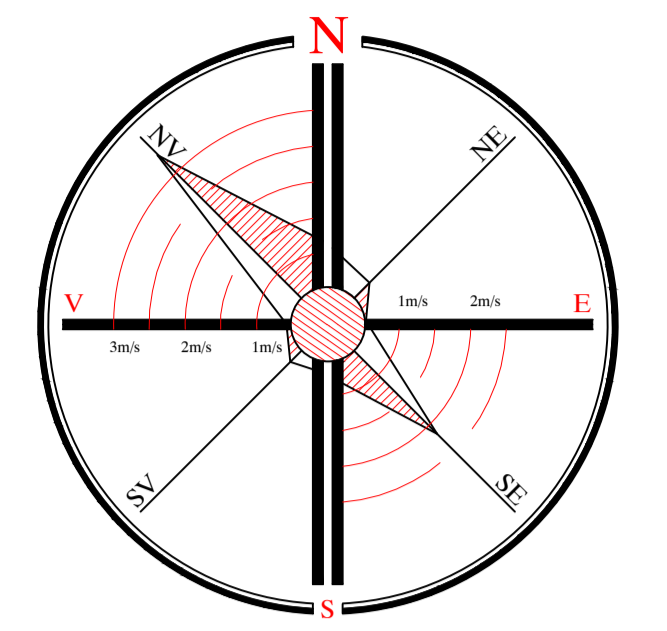
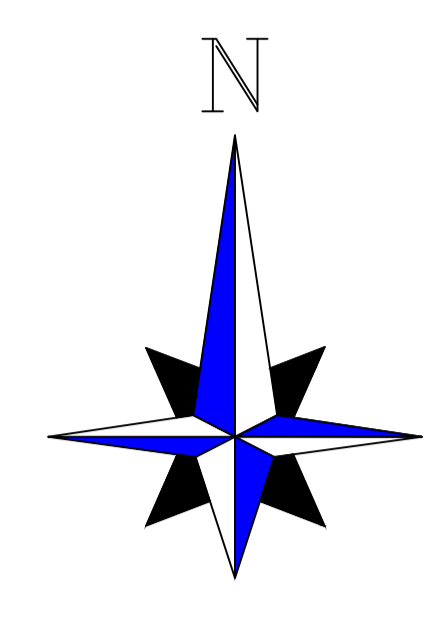
Plansa nr. 5.4: Proprietatea asupra terenurilor



RUSENII VECHI				
DOMENII	CATEGORIA DE INTERES			DIMENSIUNI
	NATIONAL	JUDETEAN	LOCAL	
Biserica	-	-	X	200 mp
Scoala CU CL LVII	-	-	X	130 mp
Platforme colectare deseuri	-	-	X	80 mp
DC 20 - Drum de categorie a II-a	-	-	X	800 ml
Strazi de categorie a IV-a	-	-	X	1600 ml
RETEA TRANSPORT ENERGIE ELECTRICA	-	-	X	600 ml
RETEA DE TELECOMUNICATI	-	-	-	-
RETEA DE APA CURBENTA	-	-	-	-
RETEA DE CANALIZARE	-	-	-	-
RETEA DE GAZE NATURALE	-	-	-	-
CANALIZARE PLUVIALA (apa meteorica)	-	-	-	-
SALVAREA, PROTEJAREA SI PUNEREA IN VALOARE A MONUMENTELOR NATURALE				
REZERVATI	SISTEM DE PROTECTIE A MEDIULUI			
PLANTATI DE ARBORI ARBUSTI SI SPATI VERZI	APARARE TARI, ORDINEA PUBLICA SI SIGURANTA NATIONALA			
INSTITUTI DE ORDINE PUBLICA				

RUSENII NOI				
DOMENII	CATEGORIA DE INTERES			DIMENSIUNI
	NATIONAL	JUDETEAN	LOCAL	
Biserica	-	-	X	200 mp
Scoala CU CL LVII	-	-	X	130 mp
Platforme colectare deseuri	-	-	X	80 mp
CIMITIR	-	-	X	600 mp
DC 20 - Drum de categorie a II-a	-	-	X	466 ml
Strazi de categorie a IV-a	-	-	X	1200 ml
RETEA TRANSPORT ENERGIE ELECTRICA	-	-	X	300 ml
RETEA DE TELECOMUNICATI	-	-	-	-
RETEA DE APA CURBENTA	-	-	-	-
RETEA DE CANALIZARE	-	-	-	-
RETEA DE GAZE NATURALE	-	-	-	-
CANALIZARE PLUVIALA (apa meteorica)	-	-	-	-
SALVAREA, PROTEJAREA SI PUNEREA IN VALOARE A MONUMENTELOR NATURALE				
REZERVATI	SISTEM DE PROTECTIE A MEDIULUI			
PLANTATI DE ARBORI ARBUSTI SI SPATI VERZI	APARARE TARI, ORDINEA PUBLICA SI SIGURANTA NATIONALA			
INSTITUTI DE ORDINE PUBLICA				

ORZENI				
DOMENII	CATEGORIA DE INTERES			DIMENSIUNI
	NATIONAL	JUDETEAN	LOCAL	
Biserica	-	-	X	200 mp
Scoala CU CL LVII	-	-	X	130 mp
Platforme colectare deseuri	-	-	X	80 mp
CIMITIR	-	-	X	400 mp
DC 20 - Drum de categorie a II-a	-	-	X	1200 ml
Strazi de categorie a IV-a	-	-	X	1200 ml
RETEA TRANSPORT ENERGIE ELECTRICA	-	-	X	200 ml
RETEA DE TELECOMUNICATI	-	-	-	-
RETEA DE APA CURBENTA	-	-	-	-
RETEA DE CANALIZARE	-	-	-	-
RETEA DE GAZE NATURALE	-	-	-	-
CANALIZARE PLUVIALA (apa meteorica)	-	-	-	-
SALVAREA, PROTEJAREA SI PUNEREA IN VALOARE A MONUMENTELOR NATURALE				
REZERVATI	SISTEM DE PROTECTIE A MEDIULUI			
PLANTATI DE ARBORI ARBUSTI SI SPATI VERZI	APARARE TARI, ORDINEA PUBLICA SI SIGURANTA NATIONALA			
INSTITUTI DE ORDINE PUBLICA				



LEGENDA

- LIMITE

- LIMITA U.A.T. HOLBOCA, JUDE. IASI
- LIMITA INTRAVILAN PROPUS - U.A.T. HOLBOCA, JUDE. IASI
- LIMITA INTRAVILAN MUNICIPIUL IASI

TIPURI DE PROPRIETATE AFLATE IN INTRAVILAN:

- PROPRIETATE PUBLICA:**
 - PROPRIETATE PUBLICA DE INTERES NATIONAL
 - PROPRIETATE PUBLICA DE INTERES JUDETEAN
 - PROPRIETATE PUBLICA DE INTERES LOCAL
- PROPRIETATE PRIVATA:**
 - PROPRIETATE PRIVATA DE INTERES LOCAL
 - PROPRIETATE PRIVATA A PERSOANELOR FIZICE SAU JURIDICE

OBIECTIVE

SAT RUSENII VECHI

- Biserica Adormirea Maicii Domnului
- Scoala generala + gradinita

SAT RUSENII NOI

- Sediu administrativ + gradinita
- Biserica
- Cimitir

SAT ORZENI

- Scoala generala + gradinita
- Biserica
- Cimitir
- Rezervor apa

LISTA MONUMENTELOR ISTORICE SI SITURILOR ARHEOLOGICE - COMUNA HOLBOCA -

Nr. Cr.	Cod LMI	Denumire	Adresa	Datare
326 - 330	IS-I-m-B-03577 Cod RAN 95186.01	Asezare	sat Dancu - La marginea de est a satului	Epoca bronzului sec. III - II a. Chr., Latene sec. IV p. Chr, dacoromana sec. XVII-XVIII, medievale
455 - 464	IS-I-m-B-03605 Cod RAN 95168.02	Asezare	sat Holboca - Peste Balta	Diferite perioade
465	IS-I-s-B-20186 Cod RAN 95168.01	Asezare	sat Holboca - Izvorul Pandarului	Paleolitic superior
1409	IS-II-m-B-04181	Biserica Sf. Nicolae	sat Holboca	1805
1481	IS-II-m-B-04239	Biserica Adormirea Maicii Domnului	sat Rusenii Vechi	1820

conform Lista Monumentelor Istorice 2015

